



**Tiefbauamt**

Tiefbauamt, Lämmlibrunnenstrasse 54, 9001 St.Gallen

**A-Post**  
Gemeinderat Wildhaus- Alt St. Johann  
Hauptstrasse 40  
9656 Alt St. Johann

Adolf Wyss  
Jurist  
Rechtsdienst  
Lämmlibrunnenstr. 54  
9001 St. Gallen  
T +41582293075  
Adolf.Wyss@sg.ch

St.Gallen, 31. März 2025

---

**Kantonale Beurteilung des Gesuchs vom 10.07.2024**

betreffend

**Revision Gemeindestrassenplan samt Fuss-, Wander- und Radwegplan**

---

Gemeinde Wildhaus-Alt St.Johann  
Gesuch Nr. (Kanton) 24-4911  
Gemeindestrassenplan Gesamtrevision samt Fuss-, Wander- und Radwegplan

**Federführende Stelle Tiefbauamt, Rechtsdienst AFU**

Sehr geehrter Herr Gemeindepräsident  
Sehr geehrte Damen und Herren

Im Zusammenhang mit dem oben erwähnten Vorhaben erhalten Sie die entsprechenden  
Teilverfügungen und/oder Stellungnahmen der folgenden Stellen des Kantons:

Verfügung / Stellungnahme	Amt	Gebühr in Fr.	Sachbearbeiter/-in
Genehmigung Gemeindestrassenplan	<b>TBA</b> Konto 615000.431000	4'600.--	A. Wyss

**Gebühren**

Gestützt auf Art. 94 des Gesetzes über die Verwaltungsrechtspflege (sGS 951.1; abgekürzt VRP) ist für die Bewilligungen, Verfügungen / Stellungnahmen eine Gesamtgebühr von **Fr. 4'600.--** zu entrichten (die Gebühr für die Verfahrenskoordination ist darin enthalten).

Freundliche Grüsse

Für das Tiefbauamt  
Rechtsdienst AFU

lic.iur. Adolf Wyss

**Beilagen:**

- Genehmigung mit Beilagen
- Rechnung
- Formular Inkraftsetzung Gemeindestrassenplan (ohne Rietstrasse)
- Formular Verfügungseröffnung Gesamtentscheid an Einsprecher
- Formular Inkraftsetzung Rietstrasse



**Tiefbauamt**

Tiefbauamt, Lämmlibrunnenstrasse 54, 9001 St.Gallen

**A-Post**

Gemeinderat Wildhaus- Alt St. Johann  
Hauptstrasse 40  
9656 Alt St. Johann

Adolf Wyss  
Jurist  
Rechtsdienst  
Lämmlibrunnenstr. 54  
9001 St. Gallen  
T +41582293075  
Adolf.Wyss@sg.ch

St.Gallen, 31. März 2025

**Genehmigung Gesamtrevision Gemeindestrassenplan samt Fuss-, Wander- und Radwegplan**

<b>Gemeinde</b>	<b>Wildhaus-Alt St.Johann</b>
<b>Gesuch Nr. (Kanton)</b>	<b>24-4911</b>
<b>Gemeindestrassenplan</b>	<b>Gesamtrevision samt Fuss-, Wander- und Radwegplan</b>

Sehr geehrter Herr Gemeindepräsident  
Sehr geehrte Damen und Herren

Sie haben uns in Nachachtung von Art. 13 Abs. 2 des Strassengesetzes (sGS 732.1; abgekürzt StrG) den oben genannten Teilstrassenplan zur Genehmigung eingereicht.

In Anwendung von Art. 13 Abs. 2 StrG in Verbindung mit Art. 1 der Strassenverordnung (sGS 732.11) **verfügt das Tiefbauamt** in Kenntnis der Einsprache:

1. Der revidierte Gemeindestrassenplan Wildhaus-Alt St.Johann, erlassen am 30. November 2023, öffentlich aufgelegt vom 27. Februar 2024 bis 28. März 2024, bestehend aus Gemeindestrassenplan Dorf, Situation 1:5000, vom 26. Januar 2024, Gemeindestrassenplan Nord, Situation 1:5000, vom 11. Januar 2024, Gemeindestrassenplan Süd, Situation 1:5000, vom 11. Januar 2024, wird genehmigt.
2. Der revidierte Teilplan Fuss-, Wander- und Radweg, erlassen am 30. November 2023, öffentlich aufgelegt vom 27. Februar 2024 bis 28. März 2024, bestehend aus Fuss-, Wander- und Radwegplan Dorf, Situation 1:5000, vom 11. Januar 2024, Fuss-, Wander- und Radwegplan Nord, Situation 1:5000, vom 11. Januar 2024, Fuss-, Wander- und Radwegplan Süd, Situation 1:5000, vom 11. Januar 2024, wird genehmigt.
3. Die aus der Genehmigungsprüfung erforderlichen Änderungen hat der Gemeinderat Wildhaus-Alt St.Johann bereits erlassen und die erforderlichen Verfahren durchgeführt. Sie sind genehmigungsfähig und werden in den kommenden Tagen genehmigt. Es sind dies die Teilstrassenpläne:



- 24-6516 «vordere Schwendistrasse»
- 24-6517 «Grabserbergstrasse (inkl. FWR)
- 24-6518 «Moos-Hag»
- 24-6520 «Grossrüti-Oberdorf».

4. Die Genehmigung der mittels einer Einsprache angefochtenen Rietstrasse erfolgt unter Vorbehalt der rechtskräftigen Abweisung der Anträge des Einsprechers. Sollte die Einsprache gutgeheissen werden, ist diesem Entscheid mittels eines Teilstrassenplans Folge zu leisten.

Der Gemeinderat Wildhaus-Alt St.Johann hat die Rechtskraft dieses Verfahrens der Genehmigungsinstanz zu melden.

5. Es wird von der Zusicherung des Gemeinderates Wildhaus-Alt St.Johann Kenntnis genommen, dass folgende Anpassungen des Langsamverkehrsnetzes ohne Verzug nach Erhalt dieser Genehmigungsverfügung an die Hand genommen und zum Abschluss gebracht werden:

Wanderwegnetz:

- Punkt E67 (Schönenboden) aus der Verifikation;
- Punkt E69 (Wäldli) aus der Verifikation.

Velowegnetz:

Die rot eingefärbten Verbindungen im Plan der VeloLink) sind zwingend als Velowege im Fuss, Wander- und Radwegplan zu ergänzen:

- Auf der Kantonsstrasse zwischen Starkenbach und Alt St.Johann;
- Im Bereich Unterwasser über die Sändlistrasse / Dorfstrasse nördlich der Kantonsstrasse;
- Auf der Verbindung über die Frühweidstrasse südlich der Kantonsstrasse;
- Auf der Grabserbergstrasse im Bereich Tobelsäge;
- Auf der Dorfstrasse 101A in Alt St.Johann, damit ein geeignetes Velonetz entsteht (Erreichbarkeit von beiden Seiten).

### **Gebühren**

In Anwendung von Art. 94 des Gesetzes über die Verwaltungsrechtspflege (sGS 951.1; abgekürzt VRP), der Verwaltungsgebührenverordnung (sGS 821.1) sowie von Nr. 26.06.01 des Gebührentarifs über die Kantons- und Gemeindeverwaltung (sGS 821.5) wird die Genehmigungsgebühr auf Fr. 4'600.-- festgesetzt.

### **Rechtsmittel**

Gegen diese Verfügung kann nach Art 43<sup>bis</sup> VRP innert vierzehn Tagen seit Eröffnung beim Bau- und Umweltsdepartement des Kantons St.Gallen Rekurs erhoben werden.



Freundliche Grüsse

Leiter des Tiefbauamtes

A handwritten signature in blue ink, appearing to read 'M. John'.

Marcel John  
Kantonsingenieur

**Beilagen:**

- Rev. Gemeindestrassenplan Dorf, Situation 1:5000, vom 26. Januar 2024, 2-fach
- Rev. Gemeindestrassenplan Nord, Situation 1:5000, vom 11. Januar 2024, 2-fach
- Rev. Gemeindestrassenplan Süd, Situation 1:5000, vom 11. Januar 2024, 2-fach
- Rev. Fuss-, Wander- und Radwegplan Dorf, Situation 1:5000, vom 11. Januar 2024, 2-fach
- Rev. Fuss-, Wander- und Radwegplan Nord, Situation 1:5000, vom 11. Januar 2024, 2-fach
- Rev. Fuss-, Wander- und Radwegplan Süd, Situation 1:5000, vom 11. Januar 2024, 2-fach

**Kopie an:**

- Tiefbauamt  
  . Mobilität und Planung



Koordinationsstelle Bau  
Generalsekretariat  
Lämmli brunnenstrasse 54  
9001 St.Gallen

Geschäft Nr.: **24-4911**  
Gemeinde: Wildhaus-Alt St.Johann  
Geschäft: Gesamtrevision Gemeindestrassenplan samt FWR

## Mitteilung Invollzugsetzung

Sehr geehrte Damen und Herren

Die Geodaten sind im Geoportal korrekt aufgeschaltet. Noch nicht aufgeschaltet sind die Geodaten des von einer Einsprache betroffenen Strassenabschnitts:

- Rietstrasse

Diese Invollzugsetzung erfolgt mit separater Anzeige.

Die Nachführungsstelle wurde beauftragt, die rechtskräftigen Daten innert 5 Arbeitstagen der katasterverantwortlichen Stelle zu liefern. Der erwähnte Erlass bzw. die erwähnten Erlasse, genehmigt durch das Tiefbauamt am 31. März 2025, werden in Vollzug gesetzt am:

-----

Freundliche Grüsse

-----

*(Stempel und Unterschrift)*

Die Rücksendung dieses Formulars und des Gemeinderatsbeschluss betreffend der Invollzugsetzung per Post oder Email ([baugesuch@sg.ch](mailto:baugesuch@sg.ch)) an die federführende Stelle des Kantons ist zwingend notwendig um den korrekten Ablauf der Nachführung des ÖREB-Katasters zu gewährleisten.


Politische Gemeinde Wildhaus - Alt St. Johann

# Gemeindestrassenplan Nord


1:5000

Vom Gemeinderat Wildhaus - Alt St. Johann erlassen am: .... 3.0. Nov. 2023 ...

Der Gemeindepräsident:





Die Gemeindegemeinschafterin:



Öffentlich aufgelegt vom: 27. Feb. 2024 ... bis 28. März 2024

vom Tiefbauamt des Kantons St. Gallen genehmigt am: 31. März 2025

Der Kantonsingenieur:





FKL & Partner AG Ingenieur und Geometerbüro  
Laufenbrunnenstrasse 36  
9472 Grabs

Forststr. 15  
9450 Altstätten

www.fkl.ch  
Telefon: 081 750 33 99  
Fax: 081 750 33 90

Telefon: 071 757 89 89  
Fax: 071 757 89 88

  
Zertifiziert nach ISO  
9001 Reg. Nr. 13319-3

Genehmigung:

Änderung:	Entw:	Gez:	Kontr:	Datum:
	rg	rg	jl	11.01.2024
A				
B				
C				


Politische Gemeinde Wildhaus - Alt St. Johann

# Gemeindestrassenplan Süd

1:5000

Vom Gemeinderat Wildhaus - Alt St. Johann erlassen am: 30. Nov. 2023

Der Gemeindepräsident:




Die Gemeindegeschreiberin:



Öffentlich aufgelegt vom: 27. Feb. 2024 bis 23. März 2024

vom Tiefbauamt des Kantons St. Gallen genehmigt am: 31. März 2025

Der Kantonsingenieur:




FKL & Partner AG Ingenieur und Geometerbüro  
Laufenbrunnenstrasse 36  
9472 Grabs

www.fkl.ch mail: fkl@fkl.ch  
Telefon: 081 750 33 99  
Fax: 081 750 33 90

Forststr. 15  
9450 Altstätten

Telefon: 071 757 89 89  
Fax: 071 757 89 88



Zertifiziert nach ISO  
9001 Reg. Nr. 13319-3

Genehmigung:

Änderung:	Entw:	Gez:	Kontr:	Datum:
A	rg	rg	jl	11.01.2024
B				
C				

## Politische Gemeinde Wildhaus - Alt St. Johann

# FWR - Plan Dorf

### 1:5000

Vom Gemeinderat Wildhaus - Alt St. Johann erlassen am: 30. März 2024

Der Gemeindepräsident:




Die Gemeindeschreiberin:




Öffentlich aufgelegt vom: 27. Feb. 2024 bis 28. März 2024

vom Tiefbauamt des Kantons St. Gallen genehmigt am: 31. März 2025



Der Kantonsingenieur:



FKL & Partner AG Ingenieur und Geometerbüro  
Laufenbrunnenstrasse 36  
9472 Grabs

Forststr. 15  
9450 Altstätten

Genehmigung:

www.fkl.ch  
Telefon: 081 750 33 99  
Fax: 081 750 33 90

Telefon: 071 757 89 89  
Fax: 071 757 89 88

Änderung:	Entw:	Gez:	Kontr:	Datum:
	rg	rg	jl	11.01.2024

A  
B  
C



Zertifiziert nach ISO  
9001 Reg. Nr. 13319-3


# Politische Gemeinde Wildhaus - Alt St. Johann

## FWR - Plan Nord

1:5000

Vom Gemeinderat Wildhaus - Alt St. Johann erlassen am: 30. Nov. 2023

Der Gemeindepräsident:




Die Gemeindeschreiberin:



Öffentlich aufgelegt vom:

27. Feb. 2024


bis

28. März 2024

vom Tiefbauamt des Kantons St. Gallen genehmigt am: 31. März 2025



Der Kantonsingenieur:



FKL & Partner AG Ingenieur und Geometerbüro  
Laufenbrunnenstrasse 36  
9472 Grabs

www.fkl.ch mail: fkl@fkl.ch  
Telefon: 081 750 33 99  
Fax: 081 750 33 90

Forststr. 15  
9450 Altstätten

Telefon: 071 757 89 89  
Fax: 071 757 89 88

Zertifiziert nach ISO  
9001 Reg. Nr. 13319-3



Genehmigung:

Änderung:	Entw:	Gez:	Kontr:	Datum:
	rg	rg	jl	11.01.2024
A				
B				
C				

## Politische Gemeinde Wildhaus - Alt St. Johann

# FWR - Plan Süd

1:5000

Vom Gemeinderat Wildhaus - Alt St. Johann erlassen am: 30. Nov. 2023

Der Gemeindepräsident:





Die Gemeindeschreiberin:



Öffentlich aufgelegt vom: 27. Feb. 2024 bis 28. März 2024

vom Tiefbauamt des Kantons St. Gallen genehmigt am: 31. März 2025

Der Kantonsingenieur:

FKL & Partner AG Ingenieur und Geometerbüro  
Laufenbrunnenstrasse 36  
9472 Grabs

Forststr. 15  
9450 Altstätten

www.fkl.ch  
Telefon:  
Fax:

Telefon:  
Fax:

mail: fkl@fkl.ch  
081 750 33 99  
081 750 33 90

071 757 89 89  
071 757 89 88

  
Zertifiziert nach ISO  
9001 Reg. Nr. 13319-3

Genehmigung:

Änderung:	Entw:	Gez:	Kontr:	Datum:
	rg	rg	j	11.01.2024
A				
B				
C				

Kanton St.Gallen  
Bau- und Umweltdepartement



**Generalsekretariat BUD**  
Koordinationsstelle Bau

Generalsekretariat BUD, Koordinationsstelle Bau,  
Lämmli brunnenstrasse 54, 9001 St.Gallen

Gemeinderat Wildhaus-Alt St.Johann  
Postfach 17  
9656 Alt St.Johann

Generalsekretariat BUD  
Koordinationsstelle Bau  
Lämmli brunnenstrasse 54  
9001 St.Gallen

rechnungsfuehrung.afu@sg.ch  
058 229 30 35

Beleg 30938783  
Fakturadatum 31.03.2025  
Kundennummer G5705

## Rechnung

Kantonale Beurteilung des Gesuchs Nr. 24-4911 vom 12.07.2024  
Revision Gemeindestrassenplan samt Fuss-, Wander- und Radwegplan

Position	Betrag in CHF	KZ
5900.006	4'600.00	A0
Verfügungsgebühr TBA Tiefbauamt Amtsleitung		
<b>Rechnungstotal</b>	<b>4'600.00</b>	

30 Tage netto  
zahlbar bis 30.04.2025

IBAN CH63 0078 1011 6000 0800 7  
SWIFT/BIC KBSGCH22XXX

### Empfangsschein

Konto / Zahlbar an  
CH45 3000 0007 9000 0644 5  
Amt für Finanzdienstleistungen  
des Kantons St.Gallen  
9001 St. Gallen

Referenz  
00 00000 00001 40030 93878 30195

Zahlbar durch  
Gemeinderat Wildhaus-Alt St.Johann  
Hauptstrasse 40  
9656 Alt St.Johann

### Zahlteil



Konto / Zahlbar an  
CH45 3000 0007 9000 0644 5

Amt für Finanzdienstleistungen  
des Kantons St.Gallen  
9001 St. Gallen

Referenz  
00 00000 00001 40030 93878 30195

### Zusätzliche Informationen

//  
S1/10/30938783/11/250331/31/250328/32/0:4600/40/0  
:30

Währung Betrag  
CHF 4 600.00

Währung Betrag  
CHF 4 600.00

Zahlbar durch  
Gemeinderat Wildhaus-Alt St.Johann  
Hauptstrasse 40  
9656 Alt St.Johann

Annahmestelle

**Politische Gemeinde Wildhaus - Alt St. Johann**

**Gemeindestrassenplan  
Dorf**

**1:5000**

Vom Gemeinderat Wildhaus - Alt St. Johann erlassen am: **30. Nov. 2023**

Der Gemeindepräsident:



Die Gemeindeschreiberin:

*[Handwritten signature]*

*[Handwritten signature]*

Öffentlich aufgelegt vom:

**27. Feb. 2024**

bis

**28. März 2024**

vom Tiefbauamt des Kantons St. Gallen genehmigt am:

**31. März 2025**

Der Kantonsingenieur:




*[Handwritten signature]*

**FKL & Partner AG** Ingenieur und Geometerbüro  
Laufenbrunnenstrasse 36  
9472 Grabs

**www.fkl.ch**  
Telefon: 081 750 33 99  
Fax: 081 750 33 90

Forststr. 15  
9450 Altstätten

Telefon: 071 757 89 89  
Fax: 071 757 89 88

  
Zertifiziert nach ISO  
9001 Reg. Nr. 13319-3

**Genehmigung:**

Änderung:	Entw:	Gez:	Kontr:	Datum:
	rg	rg	jl	28.01.2024
A				
B				
C				

**Büro:** Grabs **Massstab:** 5000 **Format:** Pfad: Q:\Gemeinden\Wildhaus\_AltStJohann\Auftrage\210502KL\_Ueberarbeitung\_GSP\Abgabe 240424  
Datei: 20240424\_WildhausAltStJohann\_GSP.dwg



Koordinationsstelle Bau  
Generalsekretariat  
Lämmli brunnenstrasse 54  
9001 St.Gallen

Geschäft Nr.: **24-4911**  
Gemeinde: Wildhaus-Alt St.Johann  
Geschäft: Gesamtrevision Gemeindestrassenplan samt FWR

## Mitteilung Eröffnung Gesamtentscheid an Einsprecherin

Sehr geehrte Damen und Herren

Der Gesamtentscheid, inklusive Genehmigungsverfügung des Tiefbauamtes vom 31. März 2025 und der Einspracheentscheid Rietstrasse, erging am (Datum Gemeinde-ratsbeschluss):

-----

Freundliche Grüsse

-----

*(Stempel und Unterschrift)*

Die Rücksendung dieses Formulars und des Gemeinderatsbeschlusses per Post oder Email ([baugesuch@sg.ch](mailto:baugesuch@sg.ch)) an die federführende Stelle des Kantons ist zwingend notwendig um den korrekten Ablauf der Nachführung des ÖREB-Katasters zu gewährleisten.



Koordinationsstelle Bau  
Generalsekretariat  
Lämmli brunnenstrasse 54  
9001 St.Gallen

Geschäft Nr.: **24-4911**  
Gemeinde: Wildhaus-Alt St.Johann  
Geschäft: Gesamtrevision Gemeindestrassenplan samt FWR

## Mitteilung Invollzugsetzung Rietstrasse

Sehr geehrte Damen und Herren

Die Geodaten sind im Geoportal korrekt aufgeschaltet. Das Rechtsmittelverfahren betreffend:

- Rietstrasse

ist rechtskräftig abgeschlossen und die Geodaten sind entsprechend aufgeschaltet bzw. das auf Grund des Rechtsmittelverfahren erforderlich Teilstrassenplanverfahren ist rechtskräftig abgeschlossen und diese Geodaten sind aufgeschaltet.

Die Nachführungsstelle wurde beauftragt, die rechtskräftigen Daten innert 5 Arbeitstagen der katasterverantwortlichen Stelle zu liefern. Der erwähnte Erlass bzw. die erwähnten Erlasse, genehmigt durch das Tiefbauamt am 31. März 2025, werden in Vollzug gesetzt am:

-----

Freundliche Grüsse

-----

*(Stempel und Unterschrift)*

Die Rücksendung dieses Formulars und des Gemeinderatsbeschluss betreffend der Invollzugsetzung per Post oder Email ([baugesuch@sg.ch](mailto:baugesuch@sg.ch)) an die federführende Stelle des Kantons ist zwingend notwendig um den korrekten Ablauf der Nachführung des ÖREB-Katasters zu gewährleisten.